

Перспективные площадки для складирования







1 этап.  
 Причал №3  
 S=5,64 га.

2 этап. Прикордонная  
 площадка.  
 S=4,6 га.

3 этап. Автомобильная дорога "3  
 причал-юго-восточная площадка.

4 этап. Тыловой склад.  
 S=8,5 га.

3 этап. Юго-восточная  
 площадка.  
 S=6,3 га.

-  1 этап. Причал №3
-  2 этап. Прикордонная площадка.
-  3 этап. Юго-восточная площадка.
-  4 этап. Тыловой склад.
-  Автомобильная дорога 3 этапа
-  Вытяжной путь (тупик)

ОГЗ (Выход)

Южная водоотпускная труба

ОП (Вход)

906,0

1211,8

47,5

Шифр проекта				
Строительство нового специализированного порта на Дальневосточном побережье Российской Федерации для обеспечения доступа к портовой инфраструктуре малых и средних угледобывающих предприятий				
Изм.	Кол. в	Лист	№ док.	Площ.
Разраб.	Короткий А.В.			
Перспективные площадки для складирования				Страниц
				Лист
				Листов
суходоп				Формат А0

Имя, № подл., Подп. и дата, Вып. и №, Сопоставлено