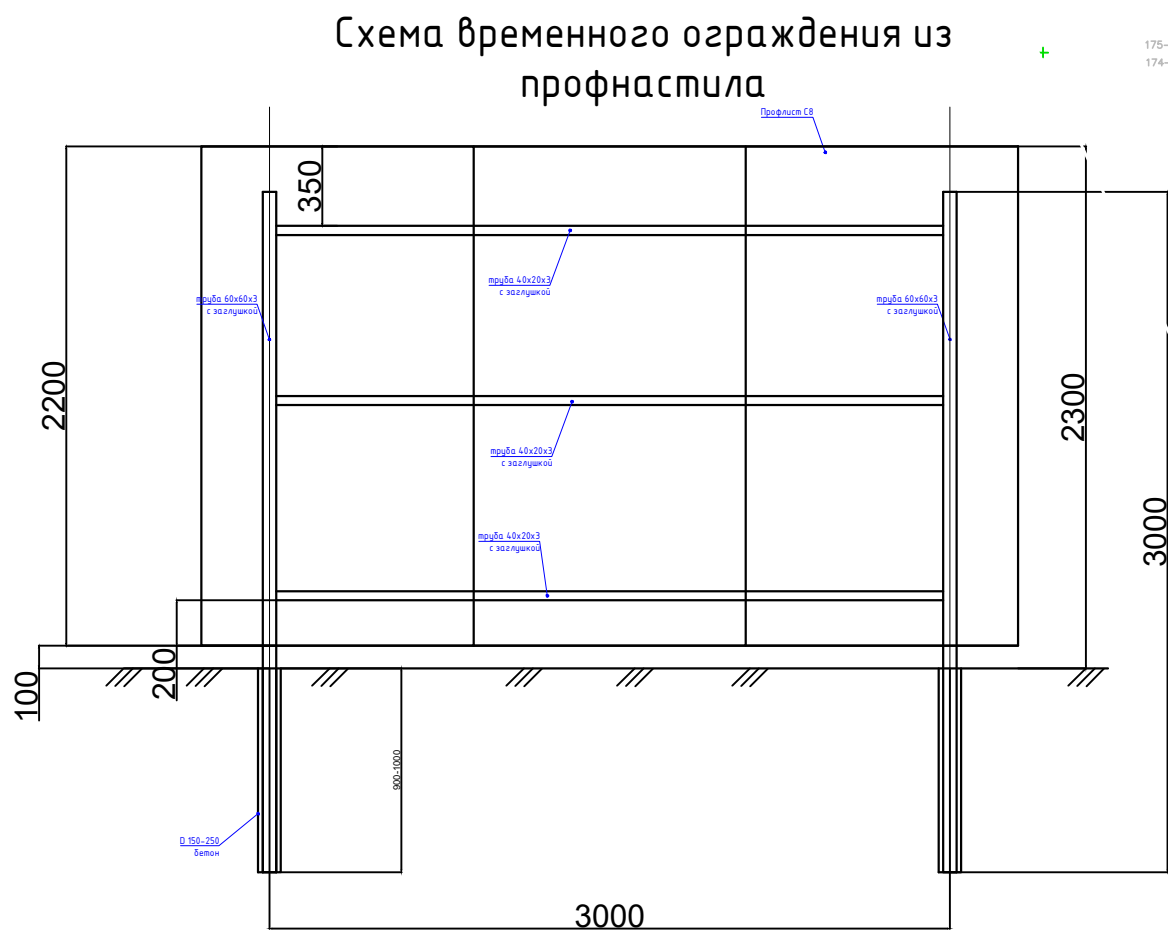
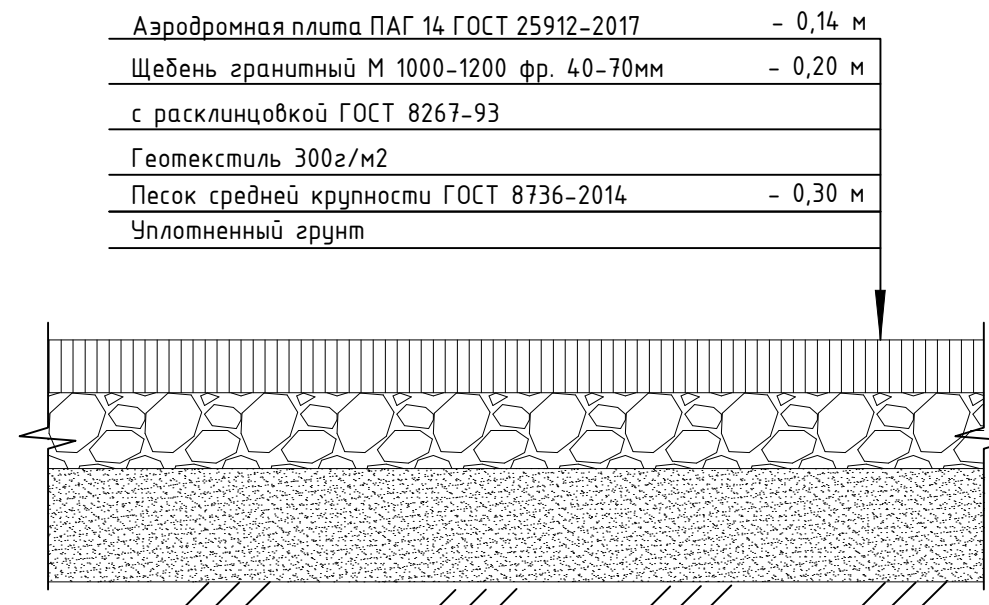


Экспликация зданий и сооружений	
№	Обозначение
1	Стройгородок, 8400 м2
2	Локально очистные сооружения, 32х22 м (6 шт.)
3	Котельная, 855 м2
4	Контрольно-пропускной пункт (3 шт. капитальное строительство)
5	Весовой пост
6	Площадка для хранения ПРС (почвенно-растительного грунта), 5110 м2
7	Мостовой пост
8	ВРУ (вводно-распределительное устройство), 30х15 м
9	Ангар для хранения материалов, 5146 м2
10	Площадка для хранения инертных материалов, 3419 м2
11	Площадка, 11650 м2

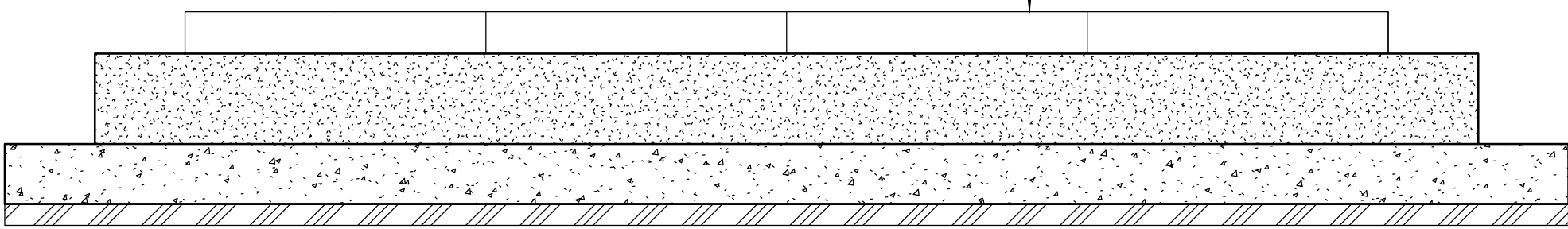


Конструкция временной дороги на период строительства
М 1:20



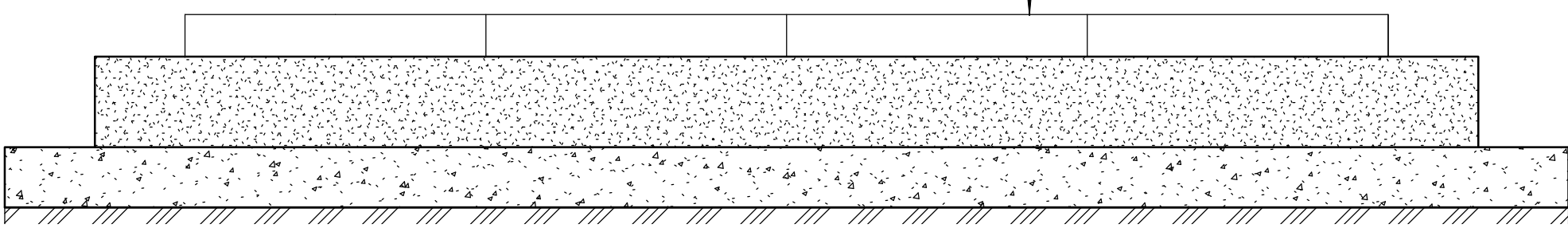
Разрез по основанию под ВЗИС
(временные площадки, КПП, котельная)

ПДН-14 по ТУ 5846-005-55721815-2011 (6х2х0,14 м)	- 0,14 м
Песок средней крупности ГОСТ 8736-2014	- 0,30 м
Втрамбованный щебень фр. 20-40 ГОСТ 8267-93	- 0,20 м

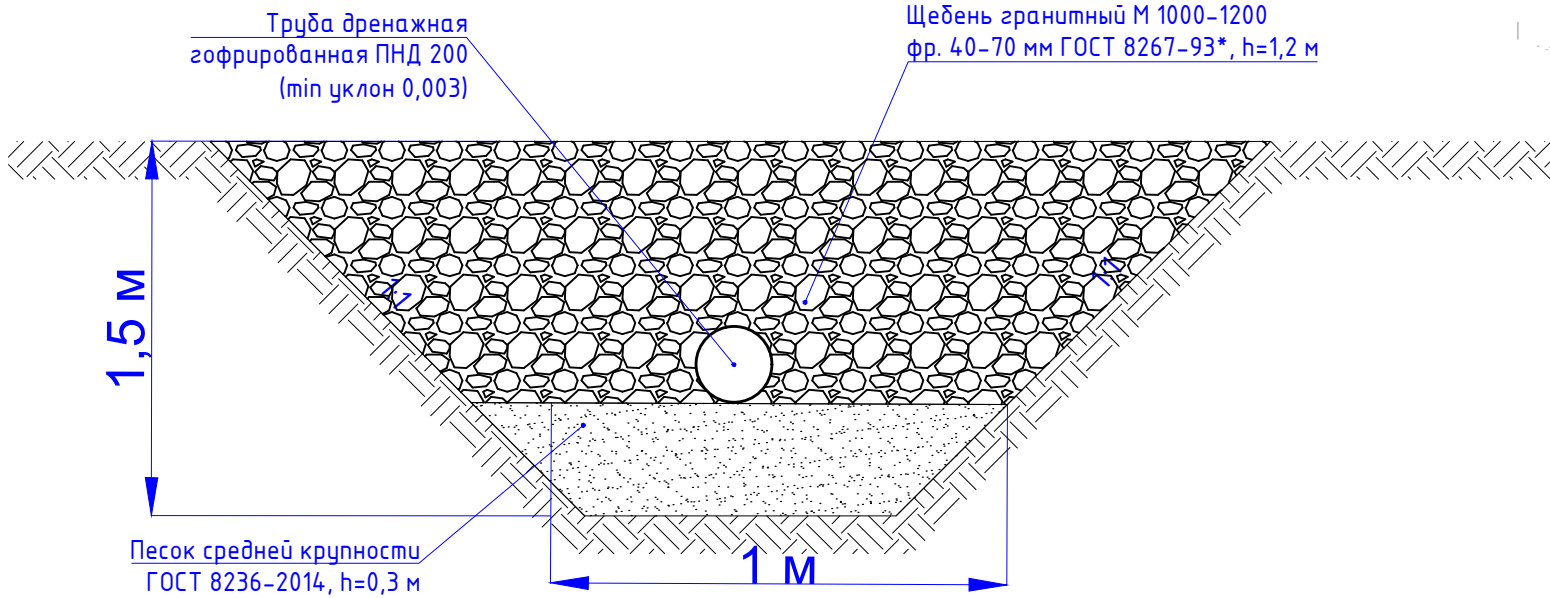


Разрез по основанию под ВЗИС
(БМЗ, ангар)

Аэродромная плита ПАГ 18 ГОСТ 25912-2017	- 0,18 м
Песок средней крупности ГОСТ 8736-2014	- 0,30 м
Втрамбованный щебень фр. 20-40 ГОСТ 8267-93	- 0,20 м



Устройство водоотводной канавы вдоль временных дорог



Условные обозначения

- временное ограждение участка на период строительства L=2934 м
- Сети ЭЛ
- Временная дорога на период строительства в границах участка, S =23732м2
- Временная дорога на период строительства за границами участка, S =3091 м2
- Возможные места размещения площадок для складирования материалов/размещение техники
- Здание общешития

- Помещение для приема пищи
- ЛОС
- Сооружение котельной на период строительства
- ВРУ
- Мойка и КПП
- Водоотводная канава